



ОФИЦИАЛЬНЫЙ ВЕСТНИК

Администрация
муниципального района
Челно-Вершинский
Самарской области

№ 28(567)
22 ИЮЛЯ
2022 года
пятница

ОФИЦИАЛЬНОЕ ОПУБЛИКОВАНИЕ

АДМИНИСТРАЦИЯ
МУНИЦИПАЛЬНОГО РАЙОНА
ЧЕЛНО-ВЕРШИНСКИЙ
САМАРСКОЙ ОБЛАСТИ

ПОСТАНОВЛЕНИЕ

от 15.07.2022 года № 331

О внесении изменений в постановление администрации муниципального района Челно-Вершинский от 31.12.2019 № 841 «Об утверждении муниципальной программы «Управление муниципальными финансами и муниципальным долгом муниципального района Челно-Вершинский Самарской области» 2020 - 2024 годы

Руководствуясь Федеральным законом «Об общих принципах организации местного самоуправления в Российской Федерации», Уставом муниципального района Челно-Вершинский Самарской области, в соответствии с Порядком принятия решений о разработке муниципальных программ муниципального района Челно-Вершинский, их формировании и реализации, утвержденным постановлением администрации района от 29.10.2013 г. № 921, администрация муниципального района Челно-Вершинский

ПОСТАНОВЛЯЕТ:

1. Внести следующие изменения в постановление администрации муниципального района Челно-Вершинский «Об утверждении муниципальной программы «Управление муниципальными финансами и муниципальным долгом муниципального района Челно-Вершинский Самарской области» на 2020-2024 годы от 31.12.2019 г. № 841,

в приложении к постановлению «Муниципальная программа «Управление муниципальными финансами и муниципальным долгом муниципального района Челно-Вершинский Самарской области» на 2020-2024 годы:

1.1. В паспорте «Объемы бюджетных ассигнований муниципальной программы» изложить в следующей редакции:

«Общий объем финансирования муниципальной программы составит 122 498,45602 тыс. рублей, в том числе:

в 2020 году – 30 328,25112 тыс. рублей;
в 2021 году – 32 601,03836 тыс. рублей;
в 2022 году – 29 285,16654 тыс. рублей;
в 2023 году – 15 142 тыс. рублей;
в 2024 году – 15 142 тыс. рублей».

1.2. В разделе 6.2 «Подпрограмма 2»:

- в паспорте подпрограммы 2 «Объемы бюджетных ассигнований подпрограммы 2» изложить в следующей редакции:

«Общий объем финансирования подпрограммы 2 составит 79 931,73087 тыс. рублей, в том числе:

в 2020 году – 22 605,53087 тыс. рублей;
в 2021 году – 23 605,2 тыс. рублей;
в 2022 году – 20 477 тыс. рублей;
в 2023 году – 6 622 тыс. рублей;
в 2024 году – 6 622 тыс. рублей».

1.3. В разделе 6.3 «Подпрограмма 3»:

- в паспорте подпрограммы 3 «Объемы бюджетных ассигнований подпрограммы 3» изложить в следующей редакции:

«Общий объем финансирования подпрограммы 3 составит 42 509,41133 тыс. рублей, в том числе:

в 2020 году – 7 690,62827 тыс. рублей;
в 2021 году – 8 975,27406 тыс. рублей;
в 2022 году – 8 803,509 тыс. рублей;
в 2023 году – 8 520 тыс. рублей;
в 2024 году – 8 520 тыс. рублей».

1.4. Приложение 2 «Ресурсное обеспечение реализации муниципальной программы «Управление муниципальными финансами и муниципальным долгом муниципального района Челно-Вершинский Самарской области» на 2020-2024 годы за счет всех источников финансирования» изложить в новой редакции (прилагается).

2. Опубликовать настоящее постановление в газете «Официальный вестник».

3. Контроль за исполнением настоящего постановления возложить на заместителя главы района - руководителя Управления финансами администрации муниципального района Челно-Вершинский Самарской области.

Глава муниципального района
Челно-Вершинский

В.А.Князькин

№ п/п	Статус	Наименование муниципальной программы, подпрограммы	Ответственный исполнитель муниципальной программы	Объемы финансирования, тыс. рублей					
				Источники финансирования	2020	2021	2022	2023	2024
1	Программа	«Управление муниципальными финансами и муниципальным долгом муниципального района Челно-Вершинский Самарской области» на 2020-2024 годы	Управление финансами администрации муниципального района Челно-Вершинский Самарской области	Всего	30328,25112	32601,03836	29285,16654	15142	15142
				Средства областного бюджета (прогноз)	397	389	382		
				Средства местного бюджета	29931,25112	32212,03836	28903,16654	15142	15142
2	Подпрограмма 1	«Управление муниципальным долгом муниципального района Челно-Вершинский Самарской области» на 2020 - 2024 годы	Управление финансами администрации муниципального района Челно-Вершинский Самарской области	Всего	32,09198	20,5643	4,65754		
				Средства областного бюджета (прогноз)					
				Средства местного бюджета	32,09198	20,5643	4,65754		
3	Подпрограмма 2	«Межбюджетные отношения муниципального района Челно-Вершинский Самарской области» на 2020 - 2024 годы	Управление финансами администрации муниципального района Челно-Вершинский Самарской области	Всего	22605,53087	23605,2	20477	6622	6622
				Средства областного бюджета (прогноз)	397	389	382		
				Средства местного бюджета	22208,53087	23216,2	20095,16654	6622	6622
4	Подпрограмма 3	«Организация планирования и исполнения консолидированного бюджета муниципального района Челно-Вершинский» на 2020 - 2024 годы	Управление финансами администрации муниципального района Челно-Вершинский Самарской области	Всего	7690,62827	8975,27406	8803,509	8520	8520
				Средства областного бюджета (прогноз)					
				Средства местного бюджета	7690,62827	8975,27406	8803,509	8520	8520

ГЛАВА
сельского ПОСЕЛЕНИЯ
ОЗЕРКИ
МУНИЦИПАЛЬНОГО РАЙОНА
ЧЕЛНО-ВЕРШИНСКИЙ
Самарской области

ПОСТАНОВЛЕНИЕ

от 22 июля 2022 года № 12

О проведении публичных слушаний по проекту изменений в Генеральный план сельского поселения Озерки муниципального района Челно-Вершинский Самарской области.

В целях соблюдения прав человека на благоприятные условия жизнедеятельности, прав и законных интересов правообладателей земельных участков и объектов капитального строительства в соответствии со статьей 5.1, частью 11 статьи 24, статьей 28 Градостроительного кодекса Российской Федерации, руководствуясь статьей 28 Федерального закона от 06.10.2003 № 131-ФЗ «Об общих принципах организации местного самоуправления в Российской Федерации», статьей 7 Федерального закона от 14.03.2022 № 58-ФЗ «О внесении изменений в отдельные законодательные акты Российской Федерации», Уставом сельского поселения Озерки муниципального района Челно-Вершинский Самарской области, Порядком организации и проведения публичных слушаний по вопросам градостроительной деятельности на территории сельского поселения Озерки муниципального района Челно-Вершинский Самарской области, утвержденным Решением Собрания представителей сельского поселения Озерки муниципального района Челно-Вершинский Самарской области от 30.10.2019 года № 137,

постановляю:

1. Провести на территории сельского поселения Озерки муниципального района Челно-Вершинский Самарской области публичные слушания по проекту изменений в Генеральный план сельского поселения Озерки муниципального района Челно-Вершинский Самарской области (далее – проект). Информационные материалы к проекту состоят из проекта Решения Собрания представителей сельского поселения Озерки муниципального района Челно-Вершинский Самарской области «О внесении изменений в Генеральный план сельского поселения Озерки муниципального района Челно-Вершинский Самарской области» с приложениями.

2. Срок проведения публичных слушаний по проекту - 22.07.2022 по 22.08.2022.
3. Органом, уполномоченным на организацию и проведение публичных слушаний в соответствии с настоящим постановлением, является Администрация сельского поселения Озерки муниципального района Челно-Вершинский Самарской области (далее – Администрация поселения). Публичные слушания проводятся в соответствии с Порядком организации и проведения публичных слушаний по вопросам градостроительной деятельности на территории сельского поселения Озерки муниципального района Челно-Вершинский Самарской области, утвержденным Решением Собрания представителей сельского поселения Озерки муниципального района Челно-Вершинский Самарской области от 30.10.2019 года № 137.

4. Представление участниками публичных слушаний предложений и замечаний по проекту, а также их учет осуществляется в соответствии с Порядком организации и проведения публичных слушаний по вопросам градостроительной деятельности на территории сельского поселения Озерки муниципального района Челно-Вершинский Самарской области, утвержденным Решением Собрания представителей сельского поселения Озерки

ПРИЛОЖЕНИЕ 2
к муниципальной программе
«Управление муниципальными
финансами и муниципальным
долгом муниципального района
Челно-Вершинский Самарской
области» на 2020-2024 годы

РЕСУРСНОЕ ОБЕСПЕЧЕНИЕ

реализации муниципальной программы «Управление муниципальными финансами и муниципальным долгом муниципального района Челно-Вершинский Самарской области» на 2020-2024 годы за счет всех источников финансирования

ОФИЦИАЛЬНОЕ ОПУБЛИКОВАНИЕ

муниципального района Челно-Вершинский Самарской области от 30.10.2019 года № 137.

5. Место проведения публичных слушаний (место проведения экспозиции проекта) в сельском поселении Озерки муниципального района Челно-Вершинский Самарской области: 446848, Самарская область, Челно-Вершинский район, с. Озерки, ул. Центральная, 17.

6. Датой открытия экспозиции считается дата опубликования проекта и его размещения на официальном сайте Администрации в сети «Интернет» в порядке, установленном п. 1 ч. 8 ст. 5.1 Градостроительного кодекса РФ. Экспозиция проводится в срок до даты окончания публичных слушаний. Посещение экспозиции возможно в рабочие дни с 10.00 до 16.00.

7. Собрания участников публичных слушаний по проекту состоятся в каждом населенном пункте сельского поселения Озерки муниципального района Челно-Вершинский Самарской области по адресам:

в селе Озерки – 28 июля 2022 года в 10 ч. 00. мин. по адресу: ул. Школьная, д. 1;
в пос. Подлесный – 28 июля 2022 года в 11 ч. 00 мин. по адресу: ул. Полевая, д. 6;
в с. Чистовка – 28 июля 2022 года в 13 ч. 00 мин. по адресу: ул. Школьная, д. 75;
в дер. Ермоловка – 28 июля 2022 года в 14 ч. 00 мин. по адресу: ул. Газовая, д. 19;
в с. Кротовка – 28 июля 2022 года в 15 ч. 00 мин. по адресу: ул. Центральная, д. 3;
в с. Кривовериха – 29 июля 2022 года в 10 ч. 00 мин. по адресу: ул. Дачная;
в пос. Калиновы Кусты – 29 июля 2022 года в 13 ч. 00 мин. по адресу: ул. Ягодная, д. 2;
в пос. Покровка – 29 июля 2022 года в 14 ч. 00 мин. по адресу: ул. Лесная, д. 6;
в пос. Шихан – 28 июля 2022 года в 15 ч. 00 мин. по адресу: ул. Дачная.

8. Прием замечаний и предложений от участников публичных слушаний, жителей поселения и иных заинтересованных лиц по проекту осуществляется по адресу, указанному в пункте 5 настоящего постановления в рабочие дни с 10 часов до 16 часов, а также по адресам, указанным в пункте 8 в ходе проведения собраний участников публичных слушаний.

9. Замечания и предложения могут быть внесены:

1) в письменной или устной форме в ходе проведения собраний участников публичных слушаний;

2) в письменной форме в адрес организатора публичных слушаний;

3) посредством записи в книге (журнале) учета посетителей экспозиции проекта, подлежащего рассмотрению на публичных слушаниях.

10. Прием замечаний и предложений от участников публичных слушаний, жителей поселения и иных заинтересованных лиц по проекту прекращается 15 августа 2022 - за семь дней до окончания срока проведения публичных слушаний с целью подготовки заключения о результатах публичных слушаний.

11. Назначить лицом, ответственным за ведение протокола публичных слушаний по проекту специалиста сельского поселения Озерки Умову Любовь Владимировну

12. Назначить лицом, ответственным за ведение протоколов собраний участников публичных слушаний по проекту Главу сельского поселения Панину Ларису Михайловну

13. Администрации поселения в целях заблаговременного ознакомления жителей поселения и иных заинтересованных лиц с проектом обеспечить:

официальное опубликование проекта в газете «Официальный Вестник»;

размещение проекта на официальном сайте Администрации сельского поселения Озерки муниципального района Челно-Вершинский Самарской области в информационно-телекоммуникационной сети «Интернет» <http://сп-озерки.рф/>;

беспрепятственный доступ к ознакомлению с проектом в здании Администрации поселения (в соответствии с режимом работы Администрации поселения).

14. Настоящее постановление подлежит опубликованию в газете «Официальный Вестник» и на официальном сайте Администрации сельского поселения Озерки муниципального района Челно-Вершинский Самарской области в информационно-телекоммуникационной сети «Интернет» <http://сп-озерки.рф/>.

15. В случае, если настоящее постановление будет опубликовано позднее календарной даты начала публичных слушаний, указанной в пункте 2 настоящего постановления, то дата начала публичных слушаний исчисляется со дня официального опубликования настоящего постановления. При этом установленные в настоящем постановлении календарная дата, до которой осуществляется прием замечаний и предложений от участников публичных слушаний, жителей поселения и иных заинтересованных лиц, а также дата окончания публичных слушаний переносятся на соответствующее количество дней.

Глава сельского поселения Озерки
муниципального района Челно-Вершинский
Самарской области

Л.М.Панина

ПРОЕКТ

СОБРАНИЕ ПРЕДСТАВИТЕЛЕЙ
СЕЛЬСКОГО ПОСЕЛЕНИЯ Озерки
МУНИЦИПАЛЬНОГО РАЙОНА Челно-Вершинский САМАРСКОЙ ОБЛАСТИ

РЕШЕНИЕ
от ___ 2022 года № ___

О внесении изменений в Генеральный план сельского поселения Озерки муниципального района Челно-Вершинский Самарской области

В соответствии со статьей 24 Градостроительного кодекса Российской Федерации, пунктом 20 части 1 статьи 14 Федерального закона от 06.10.2003 № 131-ФЗ «Об общих принципах организации местного самоуправления в Российской Федерации», с учетом заключения о результатах публичных слушаний в сельском поселении Озерки муниципального района Челно-Вершинский Самарской области по проекту изменений в Генеральный план сельского поселения Озерки муниципального района Челно-Вершинский Самарской области от ____, Собрания представителей сельского поселения Озерки муниципального района Челно-Вершинский Самарской области

РЕШИЛО:

Внести следующие изменения в Генеральный план сельского поселения Озерки муниципального района Челно-Вершинский Самарской области, утвержденный решением Собрания представителей сельского поселения Озерки муниципального района Челно-Вершинский Самарской области от 29.11.2013 № 80 (далее – изменения в генеральный план):

изменить функциональное зонирование территории общей площадью 85679 кв.м, расположенной за границами населенных пунктов поселения в границах участка с кадастровым номером 63:35:0000000:1105, в юго-восточной части кадастрового квартала 63:35:1303004, в юго-восточной части участка с кадастровым номером 63:35:1303004.3, в южной части участка с кадастровым номером 63:35:0000000:934/3, в восточной части участка с кадастровым номером 63:35:0000000:1077/1, в восточной части кадастрового квартала 63:35:1305005, в западной части участка с кадастровым номером 63:35:0000000:907/4 с функциональной зоны «Зоны сельскохозяйственного использования» на функциональную зону «Производственные зоны, зоны инженерной и транспортной инфраструктур». Координаты указанной территории приведены в Приложении № 1 к настоящему решению;

внести следующие изменения в раздел 3 Положения о территориальном планировании сельского поселения Озерки муниципального района Челно-Вершинский Самарской области (далее – Положение):

в части изменения наименований функциональных зон: с «Жилая зона (ЖЗ)» на «Жилые зоны», с «Общественно-деловая зона (ОЗ)» на «Общественно-деловая зоны», с «Зона рекреаци-

онного назначения (Р)» на «Зоны рекреационного назначения», с «Зона сельскохозяйственного использования (СХ)» на «Зоны сельскохозяйственного использования», с «Зона специального назначения (СП)» на «Зоны специального назначения»; в части исключения следующих параметров функциональных зон:

Зона производственного использования (П), включающая подзоны:				
П1-0	объекты производственного назначения	11,7763		
П1-3	объекты производственного назначения	4,1538	3	300
П1-4	объекты производственного назначения	0,8587	3	100
Зона инженерной и транспортной инфраструктуры (ИТ)				
Сх2-0	объекты сельскохозяйственного назначения, дачного хозяйства, садоводства и огородничества	215,4282	2	
		31,3981		2
Сх2-3	объекты местного значения сельского поселения: - водозабор на юго-западе села Чистовка (реконструкция).	35,2606	2	300
Сх2-4	объекты местного значения сельского поселения: - водозабор на юго-востоке села Озерки (реконструкция).	16,8564	2	100
Сп1	кладбища	3,8483		50
Сп3	скотомогильники	0,0593		1000

1.2.3. в части дополнения функциональных зон со следующими параметрами:

Производственные зоны, зоны инженерной и транспортной инфраструктуры	240,787	0,8	2,4	3	100-300
Зоны сельскохозяйственного назначения	19 940,61	47			
Зоны специального назначения (Сп)	3,8476				

1.2.4. в части исключения из перечня объектов регионального значения в зоне «Зоны специального назначения» объекта: «скотомогильник (яма Беккари) на расстоянии 2300 м от границы села Озерки в юго-западном направлении».

2. В целях внесения изменений, указанных в п. 1 настоящего решения:

2.1. изложить в новой редакции карты Генерального плана сельского поселения Озерки: - карту границ населенных пунктов (М 1:25000) (приложение № 2 к настоящему решению);

- карту функциональных зон (М 1:25000) (приложение №3 к настоящему решению);

- карту планируемого размещения объектов местного значения (1:5 000) (приложение № 4 к настоящему решению);

- карту планируемого размещения объектов инженерной инфраструктуры местного значения (1:5 000) (приложение № 5 к настоящему решению).

2.2. дополнить генеральный план:

- картами обоснования внесения изменений в генеральный план (1:5000 и 1:25000, без масштаба) (приложение № 6, 7 к настоящему решению);

2.3. признать утратившими силу:

- карту функциональных зон (М 1:10000);

- карту планируемого размещения объектов транспортной инфраструктуры местного значения (1:5 000).

3. Опубликовать настоящее решение, а также приложения к нему в газете «Официальный вестник» и на официальном сайте муниципального района Челно-Вершинский Самарской области в информационно-коммуникационной сети «Интернет»: www.челно-вершины.рф.

4. Разместить настоящее решение и приложения к нему в Федеральной государственной информационной системе территориального планирования.

5. Настоящее решение вступает в силу со дня его официального опубликования.

Председатель
Собрания представителей
сельского поселения
Озерки

В.П. Порфирьев

Глава сельского поселения
Озерки

Л.М. Панина

Приложение № 1
к Решению Собрания представителей
сельского поселения Озерки
муниципального района Челно-Вершинский
Самарской области
от ___ 2022 № ___

Координаты территории, в отношении которой изменяется функциональное зонирование

№	X	Y	№	X	Y
1	2334771.58	490543.44	14	2335261.18	491451.06
2	2334777.47	490544.42	15	2335263.25	491457.03
3	2334787.40	490553.16	16	2335261.92	491457.75
4	2334796.52	490561.56	17	2335258.06	491457.69
5	2334807.07	490581.27	18	2335258.40	491458.98
6	2334808.01	490586.55	19	2335261.24	491456.40
7	2334810.07	490612.12	20	2335258.56	491518.66
8	2334805.35	490633.68	21	2335249.76	491590.92
9	2334803.18	490647.74	22	2335249.66	491592.06
10	2334803.28	490657.43	23	2335247.68	491614.87
11	2334801.78	490680.17	24	2335237.15	491716.14
12	2334799.63	490732.79	25	2335236.83	491732.46
13	2334794.63	490752.29	26	2335236.63	491732.86
14	2334803.47	490820.99	27	2335234.53	491800.39
15	2334834.41	490912.43	28	2335232.10	491821.81
16	2334888.41	491014.12	29	2335230.91	491810.57
17	2334905.40	491035.72	30	2335235.38	491829.97
18	2334958.48	491086.92	31	2335235.17	491835.86
19	2334981.25	491108.80	32	2335230.79	491834.68
20	2334999.74	491130.47	33	2335230.07	491846.20

ОФИЦИАЛЬНОЕ ОПУБЛИКОВАНИЕ

21	2255004.02	491165.22	84	2255270.00	491879.47
22	2255079.10	491209.99	85	2255284.59	492051.92
23	2255117.29	491246.33	86	2255295.27	492059.81
24	2255169.92	491311.47	87	2255320.73	492057.91
25	2255192.23	491340.71	88	2255339.78	492063.83
26	2255205.74	491358.52	89	2255354.19	492062.93
27	2255190.02	491343.67	90	2255324.55	492067.71
28	2255196.12	491350.98	91	2255237.50	492123.95
29	2255220.29	491383.48	92	2255240.81	492195.06
30	2255246.31	491427.48	93	2255250.13	492401.82
31	2255254.62	491447.40	94	2255240.99	492523.35
32	2255257.10	491453.63	95	2255290.28	492590.92
33	2255259.37	491452.05	96	2255282.10	492639.37
67	2255255.26	492673.65	110	2255223.71	491830.76
68	2255254.85	492707.77	111	2255228.92	491682.46
69	2255255.99	492722.75	112	2255240.28	491621.33
70	2255256.84	492837.82	113	2255241.56	491686.78
71	2255259.00	492842.29	114	2255242.51	491593.31
72	2255261.79	492938.91	115	2255242.41	491515.95
73	2255260.11	492960.19	116	2255253.64	491480.84
74	2255256.52	493006.00	117	2255250.65	491459.90
75	2255271.49	493186.22	118	2255248.38	491461.00
76	2255312.97	493543.84	119	2255248.23	491463.67
77	2255313.63	493549.65	120	2255246.75	491464.15
78	2255324.57	493659.05	121	2255243.84	491456.99
79	2255332.36	493755.08	122	2255245.37	491456.28
80	2255346.39	493911.37	123	2255245.73	491456.99
81	2255348.46	493948.44	124	2255246.66	491464.44
82	2255348.22	493962.67	125	2255249.77	491457.44
			126	2255237.72	491427.04
83	2254939.80	493662.47	127	2255217.96	491391.19
84	2254939.80	493472.46	128	2255188.68	491351.36
85	2255042.66	493396.50	129	2255146.06	491300.96
86	2255161.78	493376.06	130	2255133.80	491166.72
87	2255153.13	493293.71	131	2254963.35	491106.54
88	2255272.82	493278.31	132	2254892.87	491035.39
89	2255271.48	493268.84	133	2254868.11	490999.34
90	2255254.96	493102.87	134	2254852.62	490972.45
91	2255251.16	492951.48	135	2254843.23	490929.66
92	2255249.49	492909.85	136	2254829.29	490895.98
93	2255252.31	492976.08	137	2254813.63	490881.70
94	2255254.07	492976.74	138	2254806.99	490866.82
95	2255253.20	492965.79	139	2254801.61	490850.68
96	2255255.37	492939.95	140	2254798.47	490838.12
97	2255253.16	492868.08	141	2254798.31	490837.28
98	2255251.49	492844.90	142	2254790.53	490809.44
99	2254829.28	492839.79	143	2254786.00	490783.31
100	2254827.56	492803.28	144	2254775.93	490786.12
101	2254829.29	492624.65	145	2254766.22	490791.13
102	2254821.48	492538.89	146	2254764.27	490791.07
103	2254822.66	492523.84	147	2254745.57	490747.79
104	2254821.65	492509.58	148	2254791.88	490678.74
105	2254822.44	491969.93	149	2254793.40	490668.93
106	2254823.65	491833.27	150	2254786.67	490646.54
107	2254819.65	491834.88	151	2254804.82	490660.30
108	2254819.68	491831.99	152	2254801.36	490571.77
109	2254819.80	491828.44	153	2254783.21	490557.70
114	2254783.33	490552.32	179	225279.22	493667.61
115	2254771.31	490545.29	180	225279.21	493660.61
			181	225262.21	493660.62
156	2252226.33	493209.79	182	225260.23	493667.62
157	2252178.66	492937.86			
158	2252184.93	493356.73	183	225288.46	493721.29
159	2252444.60	493350.46	184	225228.68	493726.52
			185	225233.91	493786.29
160	2252555.51	493433.15	186	225293.68	493781.06
161	2252195.84	493439.42			
162	2252021.11	493499.09	187	225299.74	493849.20
163	2252061.78	493492.82	188	225239.98	493854.44
164	2254967.75	493517.93	189	225245.22	493914.21
			190	225164.98	493908.97
165	2248953.95	493576.32	191	223071.22	494598.07
166	2250261.35	493590.16	192	223063.56	494666.21
167	2250264.14	493593.78	193	223075.66	494720.87
			194	2250436.92	494622.33
168	2255128.10	493547.86			
169	2255100.90	493549.31			
170	2255092.99	493549.64			
171	2255089.57	493550.05			
172	2255083.59	493550.27			
173	2255067.80	493552.11			
174	2255067.66	493582.04			
175	2255068.30	493614.20			
176	2255067.39	493614.21			
177	2255128.78	493607.80			
178	2255128.74	493580.76			

ПОЛОЖЕНИЕ
О ТЕРРИТОРИАЛЬНОМ ПЛАНИРОВАНИИ
СЕЛЬСКОГО ПОСЕЛЕНИЯ ОЗЕРКИ
МУНИЦИПАЛЬНОГО РАЙОНА ЧЕЛНО-ВЕРШИНСКИЙ
САМАРСКОЙ ОБЛАСТИ

Общие положения

1.1. В соответствии с градостроительным законодательством Генеральный план сельского поселения Озерки муниципального района Челно-Вершинский Самарской области (далее – Генеральный план) является документом территориального планирования муниципального образования. Генеральным планом определены, исходя из совокупности социальных, экономических, экологических и иных факторов, назначение территорий сельского поселения Озерки муниципального района Челно-Вершинский Самарской области в целях обеспечения их устойчивого развития, развития инженерной, транспортной и социальной инфраструктур, обеспечения учета интересов граждан и их объединений, Российской Федерации, субъектов Российской Федерации, муниципальных образований.

1.2. Генеральный план разработан в соответствии с Конституцией Российской Федерации, Градостроительным кодексом Российской Федерации, Земельным кодексом Российской Федерации, Федеральным законом «Об общих принципах организации законодательных (представительных) и исполнительных органов государственной власти субъектов Российской Федерации», иными федеральными законами и нормативными правовыми актами Российской Федерации, законами и иными нормативными правовыми актами Самарской области, Уставом сельского поселения Озерки муниципального района Челно-Вершинский Самарской области, иными нормативными правовыми актами муниципального района Челно-Вершинский Самарской области.

1.3. При осуществлении территориального планирования сельского поселения Озерки учтены интересы Российской Федерации, Самарской области, муниципального района Челно-Вершинский по реализации полномочий федеральных органов государственной власти, органов государственной власти Самарской области и органов местного самоуправления муниципального района Челно-Вершинский, а также необходимость создания благоприятных условий для реализации на территории Самарской области приоритетных национальных проектов, федеральных и областных целевых программ, программы развития муниципального района Челно-Вершинский.

1.4. Генеральный план разработан на основе Стратегии социально-экономического развития Самарской области, одобренной постановлением Правительства Самарской области от 12.07.2017 № 441 «О Стратегии социально-экономического развития Самарской области на период до 2030 года», планов и программ комплексного социально-экономического развития муниципального района Челно-Вершинский и сельского поселения Озерки.

1.5. При подготовке Генерального плана учтены:

- программы, принятые в установленном порядке и реализуемые за счет средств федерального бюджета, бюджета Самарской области, бюджета муниципального района Челно-Вершинский, бюджета сельского поселения Озерки;

- решения органов государственной власти, органов местного самоуправления, иных главных распорядителей средств соответствующих бюджетов, предусматривающие создание на территории сельского поселения Озерки объектов федерального значения, объектов регионального значения, объектов местного значения;
- инвестиционные программы субъектов естественных монополий, организаций коммунального комплекса;
- сведения, содержащиеся в федеральной государственной информационной системе территориального планирования;

- Схема территориального планирования Самарской области, утвержденная постановлением Правительства Самарской области от 13.12.2007 № 261;

- Схема территориального планирования муниципального района Челно-Вершинский Самарской области, утвержденная решением Собрания представителей муниципального района Челно-Вершинский Самарской области;
- предложения заинтересованных лиц.

1.6. Генеральный план включает:

- положение о территориальном планировании сельского поселения Озерки;
- карту границ населенных пунктов, входящих в состав сельского поселения Озерки муниципального района Челно-Вершинский Самарской области (М 1:25 000);
- карту функциональных зон сельского поселения Озерки муниципального района Челно-Вершинский Самарской области (М 1:25 000);
- карту функциональных зон сельского поселения Озерки муниципального района Челно-Вершинский Самарской области (М 1:5 000);
- карты планируемого размещения объектов местного значения сельского поселения Озерки муниципального района Челно-Вершинский Самарской области.

1.7. Положение о территориальном планировании сельского поселения Озерки муниципального района Челно-Вершинский Самарской области включает:

- сведения о видах, назначении и наименованиях планируемых для размещения объектов местного значения сельского поселения Озерки, их основные характеристики, их местоположение (для объектов местного значения, не являющихся линейными объектами, указываются функциональные зоны), а также характеристики зон с особыми условиями использования территорий в случае, если установление таких зон требуется в связи с размещением данных объектов;

- параметры функциональных зон, а также сведения о планируемых для размещения в них объектах федерального значения, объектах регионального значения, объектах местного значения муниципального района Челно-Вершинский, объектах местного значения сельского поселения Озерки, за исключением линейных объектов.

1.8. Карты планируемого размещения объектов местного значения сельского поселения Озерки включают:

- карту планируемого размещения объектов инженерной инфраструктуры местного значения сельского поселения Озерки муниципального района Челно-Вершинский Самарской области (М 1:5 000);
- карту планируемого размещения объектов местного значения сельского поселения Озерки муниципального района Челно-Вершинский Самарской области (М 1:5 000).

1.9. На картах планируемого размещения объектов местного значения сельского поселения Озерки отображаются планируемые для размещения объекты местного значения – объекты капитального строительства, иные объекты, территории, которые необходимы для осуществления органами местного самоуправления сельского поселения Озерки полномочий по вопросам местного значения сельского поселения и в пределах переданных государственных полномочий в соответствии с федеральными законами, законами Самарской области, Уставом сельского поселения Озерки и оказывают существенное влияние на социально-экономическое развитие сельского поселения Озерки.

1.10. Функциональное зонирование территории отображено на картах Генерального плана в соответствии с требованиями Приказа Минэкономразвития Российской Федерации от 09.01.2018 № 10 «Об утверждении требований к описанию и отображению в документах территориального планирования объектов федерального значения, объектов регионального значения, объектов местного значения и о признании утратившим силу приказа минэкономразвития России от 07.12.2016 № 793».

1.11. Виды объектов местного значения сельского поселения Озерки, отображенные на картах планируемого размещения объектов местного значения сельского поселения Озерки, соответствуют требованиям части 2.1 статьи 5 Закона Самарской области от 12.07.2006 № 90-ГД «О градостроительной деятельности на территории Самарской области».

1.12. Реализация Генерального плана осуществляется путем выполнения мероприятий, которые предусмотрены программами социально-экономического развития и целевыми программами, утверждаемыми органами местного самоуправления сельского поселения Озерки, и реализуемыми за счет средств местного бюджета, или нормативными правовыми актами Администрации сельского поселения Озерки об установлении отдельных расходных обязательств, или инвестиционными программами организаций коммунального комплекса. Указанные мероприятия могут включать:

- 1) подготовку и утверждение документации по планировке территории в соответствии с Генеральным планом;

- 2) принятие в порядке, установленном законодательством Российской Федерации, решений о резервировании земель, об изъятии, в том числе путем выкупа, земельных участков для муниципальных нужд, о переводе земель или земельных участков из одной категории в другую;

- 3) создание объектов местного значения сельского поселения Озерки на основании документации по планировке территории.

1.13. Программы, реализуемые за счет средств бюджета сельского поселения Озерки, решения органов местного самоуправления сельского поселения Озерки, предусматривающие создание объектов местного значения сельского поселения Озерки, инвестиционные программы субъектов естественных монополий, организаций коммунального комплекса, принятые до утверждения Генерального плана и предусматривающие создание объектов местного значения сельского поселения Озерки, подлежащих в соответствии с частью 2.1 статьи 5 Закона Самарской области от 12.07.2006 № 90-ГД «О градостроительной деятельности на территории Самарской области» отображению в Генеральном плане, но не предусмотренных Генеральным планом, подлежат в двухмесячный срок с даты утверждения Генерального плана приведению в соответствие с Генеральным планом.

1.14. В случае если программы, реализуемые за счет средств бюджета сельского поселения Озерки, решения органов местного самоуправления сельского поселения Озерки, предусматривающие создание объектов местного значения сельского поселения Озерки, инвестиционные программы субъектов естественных монополий, организаций коммунального комплекса принимаются после утверждения Генерального плана и предусматривают создание объектов местного значения сельского поселения Озерки, подлежащих в соответствии с частью 2.1 статьи 5 Закона Самарской области от 12.07.2006 № 90-ГД «О градостроительной деятельности на территории Самарской области» отображению в Генеральном плане, но не предусмотренных Генеральным планом, в Генеральный план в пятилетний срок с даты утверждения таких программ и принятия таких решений вносятся соответствующие изменения.

1.15. В случае, если в Генеральный план внесены изменения, предусматривающие строительство или реконструкцию объектов коммунальной, транспортной, социальной инфраструктур, которые являются объектами местного значения и не включены в програм-

ОФИЦИАЛЬНОЕ ОПУБЛИКОВАНИЕ

мы комплексного развития систем коммунальной инфраструктуры поселения, программы комплексного развития транспортной инфраструктуры поселения, программы комплексного развития социальной инфраструктуры поселения, данные программы подлежат приведению в соответствие с Генеральным планом в трехмесячный срок с даты внесения соответствующих изменений в Генеральный план.

1.16. Указанные в настоящем Положении характеристики планируемых для размещения объектов местного значения сельского поселения Озерки (площадь, протяженность, количество мест и иные) являются ориентировочными и подлежат уточнению в документации по планировке территории и в проектной документации на соответствующие объекты.

1.17. вновь построенные, прошедшие реконструкцию или капитальный ремонт объекты должны соответствовать требованиям доступности для маломобильных групп населения (в том числе инвалидов-колясочников, инвалидов по слуху и зрению).

1.18. В настоящем Положении в соответствии с требованиями пункта 1 части 4 статьи 23 Градостроительного кодекса Российской Федерации указаны характеристики зон с особыми условиями использования территорий, характеристики которых указаны в настоящем Положении, не являются установленными зонами в соответствии с пунктом 24 статьи 106 Земельного кодекса Российской Федерации и не влекут правовых последствий по ограничению использования земельных участков. Характеристики зон с особыми условиями использования территории для планируемых объектов местного значения указаны в настоящем Положении с учетом требований главы XIX Земельного кодекса Российской Федерации, части 2 статьи 12 Федерального закона от 30.03.1999 № 52-ФЗ «О санитарно-эпидемиологическом благополучии населения» и нормативных правовых актов от отдельных видов зон с особыми условиями использования территорий, действующих на момент разработки настоящего Генерального плана.

1.19. На картах материалов по обоснованию Генерального плана зоны с особыми условиями использования территории отображены в целях обоснования территориального планирования, в том числе обоснования установления функциональных зон, определения планируемого размещения объектов местного значения. Зоны с особыми условиями использования территории отображены на картах материалов по обоснованию Генерального плана с учетом требований главы XIX Земельного кодекса Российской Федерации, части 2 статьи 12 Федерального закона от 30.03.1999 № 52-ФЗ «О санитарно-эпидемиологическом благополучии населения» и нормативных правовых актов от отдельных видов зон с особыми условиями использования территорий, действующих на момент разработки Генерального плана.

Отображение зон с особыми условиями использования территории на картах материалов по обоснованию Генерального плана не влечет ограничения использования земельных участков в соответствующих зонах. В соответствии с пунктом 24 статьи 106 Земельного кодекса Российской Федерации ограничения использования земельных участков в зонах с особыми условиями использования территорий действуют в установленных зонах с особыми условиями использования территорий, сведения о которых внесены в Единый государственный реестр недвижимости.

1.20. Отображение на картах Генерального плана планируемых для размещения объектов федерального значения, объектов регионального значения, объектов местного значения муниципального района Челно-Вершинский не определяет их местоположение, а осуществляется в целях определения функциональных зон их размещения.

1.21. Отображение на картах Генерального плана существующих и планируемых объектов, не являющихся объектами федерального значения, объектами регионального значения, объектами местного значения, осуществляется в информационных целях.

1.22. Схемой территориального планирования Самарской области, утверждённой Постановлением Правительства Самарской области от 13 декабря 2007 года № 261 предусмотрено строительство автодороги общего пользования регионального или межмуниципального значения:

- «Озерки – Кротовка – Чистовка» – с. Ермолвка (категория дороги/ протяженность км/пог м.:IV /1,5/-);
- «Озерки – Кротовка – Чистовка» – с. Покровка (категория дороги/ протяженность км/пог м.:IV /6,0/-);
- «Урал» – Сергиевск – Челно-Вершины – п. Подлесный Покровка (категория дороги/ протяженность км/пог м.:IV /1,5/-);
- с. Озерки – п. Подлесный (категория дороги/протяженность км/пог м.:IV /-/-).

Указанные мероприятия отражены в настоящем положении и материалах по обоснованию проекта изменений в Генеральный план. При этом место расположения указанного планируемого объекта транспортной инфраструктуры будет уточнено в последующих корректировках Генерального плана.

Сведения о видах, назначении и наименованиях планируемых для размещения объектов местного значения сельского поселения Озерки муниципального района Челно-Вершинский Самарской области, их основные характеристики и местоположение

2.1. Объекты местного значения в сфере физической культуры и массового спорта

Назначение и наименование объекта	Местоположение объекта	Вид работ, который планируется в целях размещения объекта	Срок, до которого планируется размещение объекта, г.	Основные характеристики объекта			Характеристики зон с особыми условиями использования территорий (ЗОО)
				Площадь земельного участка, га	Площадь объекта, га	Иные характеристики	
Физкультурно-оздоровительный комплекс	село Озерки, ул. Центральная	строительство	2033	-	-	площадь зала 540 кв.м	Установление зон с особыми условиями использования территорий в связи с размещением объекта не требуется.
Плоское спортивное сооружение	село Озерки, ул. Центральная	строительство	2033	-	-	0,6	

2.2. Объекты местного значения в сфере культуры

Назначение и наименование объекта	Местоположение объекта	Вид работ, который планируется в целях размещения объекта	Срок, до которого планируется размещение объекта, г.	Основные характеристики объекта			Характеристики зон с особыми условиями использования территорий (ЗОО)
				Площадь земельного участка	Площадь объекта	Иные характеристики	
Сельский дом культуры	село Озерки, ул. Школьная, 1	реконструкция	2033	-	-	150 мест	
Сельский дом культуры	село Чистовка, ул. Школьная, 75	реконструкция	2033	-	-	200 мест	Установление зон с особыми условиями использования территорий в связи с размещением объекта не требуется.
Сельский клуб	село Кротовка, ул. Центральная, 3	реконструкция	2033	-	-	150 мест	

2.3. Объекты местного значения в сфере создания условий для массового отдыха жителей и организации обустройства мест массового отдыха населения

Назначение и наименование объекта	Местоположение объекта	Вид работ, который планируется в целях размещения объекта	Срок, до которого планируется размещение объекта, г.	Основные характеристики объекта			Характеристики зон с особыми условиями использования территорий (ЗОО)
				Площадь земельного участка	Площадь объекта, га	Иные характеристики	
Свер	село Озерки, между ул. Молодежная и ул. Центральная	строительство	2033	-	0,38	-	Установление зон с особыми условиями использования территорий в связи с размещением объекта не требуется.
Свер	село Чистовка, ул. Школьная	строительство	2033	-	1,37	-	
Свер	село Озерки, ул. Молодежная	строительство	2033	-	0,43	-	
Свер	село Озерки, ул. Заренная	строительство	2033	-	0,2	-	

2.4. Объекты местного значения в сфере создания условий для обеспечения жителей поселения услугами бытового обслуживания

Назначение и наименование объекта	Местоположение объекта	Вид работ, который планируется в целях размещения объекта	Срок, до которого планируется размещение объекта, г.	Основные характеристики объекта			Характеристики зон с особыми условиями использования территорий (ЗОО)
				Площадь земельного участка	Площадь объекта	Иные характеристики	
Предприятие коммунально-бытового обслуживания	село Озерки, ул. Центральная	строительство	2033	-	-	примечана на 84 и более в смену, баня на 15 мест, химчистка на 3,2 и более в смену, 13 рабочих мест	В соответствии с СанПиТ 2.2.162.1.1.1200-03 ориентировочный размер санитарно-защитной зоны объекта – 100 м

2.5. Объекты местного значения в сфере водоснабжения

№ п/п	Назначение и наименование объекта	Местоположение объекта	Вид работ, который планируется в целях размещения объекта	Срок, до которого планируется размещение объекта, г.	Основные характеристики объекта			Характеристики зон с особыми условиями использования территорий (ЗОО)
					Протяженность, м	Иные характеристики	Иные характеристики	
1.	Водопроводные сети	село Кротовка, в том числе ул. Центральная, ул. Колхозная	строительство	2033	-	-	-	В соответствии с СанПиТ 2.1.4.1110-02 ширина санитарно-защитной полосы следует принимать по обе стороны от внешних линий водопровода при отсутствии притоков вод – не менее 10 м при диаметре водовода до 1000 мм и не менее 20 м – при диаметре водовода более 1000 мм, при наличии притоков вод – не менее 50 м вне зависимости от диаметра водовода
					2,845	-	-	
					0,645	-	-	
2.	Водопроводные сети	село Озерки, площадь № 6	строительство	2033	0,832	-	-	
3.	Водопроводные сети	поселок Подлесный, площадь № 3	строительство	2033	0,852	-	-	
4.	Водопроводные сети	село Чистовка, в том числе ул. Полевая, ул. Препережная	строительство	2033	-	-	-	В соответствии с СанПиТ 2.1.4.1110-02 радиус 1-го пояса ЗОО от 30 до 50 м в зависимости от заважности подземных вод. Размеры 2-го и 3-го пояса ЗОО определяется на основании гидрогеологических исследований
					0,315	-	-	
					1,017	-	-	
5.	Водозабор	на юго-востоке села Озерки	реконструкция	2033	-	3 шт. увеличение производительности на 230 куб м	-	
6.	Водозабор	на юго-востоке села Кротовка	реконструкция	2033	-	увеличение производительности на 150 куб м	-	
7.	Водозабор	на юго-западе села Чистовка	реконструкция	2033	-	увеличение производительности на 133 куб м	-	
8.	Резервуар	поселок Покровка, ул. Центральная	строительство	2033	-	2 x 50 куб м	В соответствии с СанПиТ 2.1.4.1110-02 граница первого пояса ЗОО водопроводных сооружений принимается на расстоянии не менее 15 м от объекта	
9.	Водонапорная башня	село Кротовка, ул. Центральная	строительство	2033	-	50 куб.мол.	В соответствии с СанПиТ 2.1.4.1110-02 граница первого пояса ЗОО водопроводных сооружений принимается на расстоянии не менее 10 м от объекта	

2.6. Объекты местного значения в сфере газоснабжения

№ п/п	Назначение и наименование объекта	Местоположение объекта	Вид работ, который планируется в целях размещения объекта	Срок, до которого планируется размещение объекта, г.	Основные характеристики объекта			Характеристики зон с особыми условиями использования территорий (ЗОО)
					Протяженность, км	Иные характеристики	Иные характеристики	
1.	Газопровод низкого давления	село Кротовка, в том числе площадь № 4	строительство	2033	-	-	-	В соответствии с Правилами газораспределительных сетей, утвержденными Постановлением Правительства Российской Федерации от 20.11.2000 № 878, вдоль трасс наружных газопроводов должны устанавливаться в виде территории, ограниченной условиями планировки, проходящими на расстоянии 2 метров с каждой стороны газопровода, вдоль трасс подземных газопроводов из полиэтиленовых труб при использовании медного провода для обозначения трассы газопровода – в виде территории, ограниченной условиями планировки, проходящими на расстоянии 3 метров от газопровода со стороны провода и 2 метров – с противоположной стороны
					0,8	-	-	
					0,777	-	-	
2.	Газопровод низкого давления	поселок Подлесный, в том числе ул. Центральная	строительство	2033	0,26	-	-	
3.	Газопровод низкого давления	село Озерки, площадь № 2	строительство	2033	-	-	-	Установление зон с особыми условиями использования территорий в связи с размещением объекта не требуется.
					0,4	-	-	
4.	Газопровод низкого давления	деревня Ермолвка, площадь № 8	строительство	2033	0,84	-	-	
5.	Газопровод низкого давления	деревня Ермолвка, ул. Сарвава	строительство	2033	0,79	-	-	
6.	Газопровод низкого давления	село Чистовка, в том числе площадь № 7	строительство	2033	-	-	-	Установление зон с особыми условиями использования территорий в связи с размещением объекта не требуется.
					0,8	-	-	
					0,6	-	-	

2.7. Объекты местного значения в сфере электроснабжения

№ п/п	Назначение и наименование объекта	Местоположение объекта	Вид работ, который планируется в целях размещения объекта	Срок, до которого планируется размещение объекта, г.	Основные характеристики объекта			Характеристики зон с особыми условиями использования территорий (ЗОО)
					Протяженность, м	Иные характеристики	Иные характеристики	
1.	Комплексные трансформаторные подстанции	село Озерки, в том числе ул. Центральная	реконструкция	2033	-	-	-	В соответствии с СанПиТ 2.2.162.1.1.1200-03 размер санитарно-защитной зоны устанавливается в зависимости от типа (открытые, закрытые), мощности на основании расчетов фактического воздействия на атмосферный воздух, а также результатов натурных измерений.
					-	-	-	
					-	-	-	
2.	Комплексные трансформаторные подстанции	село Кротовка, площадь № 4	строительство	2033	-	-	-	
3.	Комплексные трансформаторные подстанции	поселок Подлесный, площадь № 3	строительство	2033	-	-	-	
4.	Воздушные линии электропередачи	село Озерки, в том числе ул. Молодежная	строительство	2033	-	-	-	В соответствии с Правилами установления зон с особыми условиями использования территорий в связи с размещением объектов электроэнергетики, пролегающих на территории населенных пунктов, устанавливается зона санитарно-защитной зоны радиусом 10 м от объектов электроэнергетики, пролегающих на территории населенных пунктов.
					0,3	напряжение – 10 кВ	-	
5.	Воздушные линии электропередачи	село Озерки, в том числе ул. Молодежная	строительство	2033	0,5	-	-	
6.	Воздушные линии электропередачи	село Озерки, в том числе ул. Молодежная	строительство	2033	0,5	-	-	
7.	Воздушные линии электропередачи	село Кротовка, площадь № 4	строительство	2033	-	-	-	В соответствии с Правилами установления зон с особыми условиями использования территорий в связи с размещением объектов электроэнергетики, пролегающих на территории населенных пунктов, устанавливается зона санитарно-защитной зоны радиусом 10 м от объектов электроэнергетики, пролегающих на территории населенных пунктов.
					0,8	напряжение – 10 кВ	-	

ОФИЦИАЛЬНОЕ ОПУБЛИКОВАНИЕ

2.8. Объекты местного значения в сфере обеспечения жителей поселения услугами связи

№ п/п	Назначение и наименование объекта	Местоположение объекта	Вид работ, который планируется в целях размещения объекта	Срок, до которого планируется размещение объекта, г.	Основные характеристики объекта		Характеристики зон с особыми условиями использования территорий (ЗСО)
					Протяженность, км	Иные характеристики	
1.	Ящик кабельный	село Чистовка, в том числе площадка № 7	строительство	2033	-	тип - РКГ-20	Установление зон с особыми условиями использования территорий (ЗСО)
					-	тип - РКГ-20	
2.	Ящик кабельный	поселок Подлесный, в том числе площадка № 2	строительство	2033	-	тип - РКГ-20	Установление зон с особыми условиями использования территорий (ЗСО)
					-	тип - РКГ-20, 2 шт.	
3.	Ящик кабельный	поселок Подлесный, в том числе площадка № 1	строительство	2033	-	тип - РКГ-20, 3 шт.	Установление зон с особыми условиями использования территорий (ЗСО)
					-	тип - РКГ-20, 3 шт.	
4.	Кабель связи	село Чистовка, ул. Полевая, ул. Школьная, ул. № 7, ул. Молодежная	строительство	2033	3	-	Установление зон с особыми условиями использования территорий (ЗСО) не требуется
					-	-	
5.	Кабель связи	село Озерки, ул. Центральная, ул. Молодежная, площадка №1	строительство	2033	1,5	-	Установление зон с особыми условиями использования территорий (ЗСО) не требуется
					-	-	
6.	Кабель связи	поселок Подлесный, ул. Полевая, площадка №3	строительство	2033	3	-	Установление зон с особыми условиями использования территорий (ЗСО) не требуется
					-	-	
7.	АТСК 50/200 (50/32N)	село Озерки ул. Центральная, 17	реконструкция	2033	-	увеличение емкости на 150 номеров	Установление зон с особыми условиями использования территорий (ЗСО) не требуется
					-	увеличение емкости на 100 номеров	
8.	АТСК 50/200 (70/65N)	село Чистовка, ул. Школьная, 23	реконструкция	2033	-	увеличение емкости на 100 номеров	Установление зон с особыми условиями использования территорий (ЗСО) не требуется
					-	увеличение емкости на 100 номеров	

2.9. Объекты местного значения в сфере транспортной инфраструктуры

№ п/п	Назначение и наименование объекта	Местоположение объекта	Вид работ, который планируется в целях размещения объекта	Срок, до которого планируется размещение объекта, г.	Основные характеристики объекта		Характеристики зон с особыми условиями использования территорий (ЗСО)
					Протяженность, км	Иные характеристики	
1.	Улицы и автомобильные дороги местного значения	село Озерки, в том числе ул. № 3, площадка № 1	строительство	2033	0,3	второстепенная улица	Установление зон с особыми условиями использования территорий (ЗСО) не требуется
					0,132	основная улица	
2.	Улицы и автомобильные дороги местного значения	село Чистовка, в том числе площадка № 7, площадка № 8	строительство	2033	1,353	второстепенная улица	Установление зон с особыми условиями использования территорий (ЗСО) не требуется
					0,312	основная улица	
3.	Улицы и автомобильные дороги местного значения	поселок Подлесный, площадка № 3	строительство	2033	0,554	основная улица	Установление зон с особыми условиями использования территорий (ЗСО) не требуется
					0,676	второстепенная улица	
4.	Автомобильный мост	село Озерки, в том числе по ул. Заречная через свая	реконструкция	2033	1,189	основная улица	Установление зон с особыми условиями использования территорий (ЗСО) не требуется
					0,404	второстепенная улица	
5.	Автомобильный мост	по ул. Привокзальная через свая	реконструкция	2033	-	неасфальтированный	Установление зон с особыми условиями использования территорий (ЗСО) не требуется
					-	неасфальтированный	
6.	Автомобильный мост	поселок Подлесный, ул. Лесная на свая	реконструкция	2033	-	неасфальтированный	Установление зон с особыми условиями использования территорий (ЗСО) не требуется
					-	неасфальтированный	
7.	Автомобильный мост	деревня Ермоловка, в том числе ул. Садовая между ул. Садовая и село Чистовка, ул. Привокзальная	реконструкция	2033	-	неасфальтированный	Установление зон с особыми условиями использования территорий (ЗСО) не требуется
					-	неасфальтированный	

2.10. Объекты местного значения в сфере обеспечения первичных мер пожарной безопасности в границах населенных пунктов

№ п/п	Назначение и наименование объекта	Местоположение объекта	Вид работ, который планируется в целях размещения объекта	Срок, до которого планируется размещение объекта, г.	Основные характеристики объекта		Характеристики зон с особыми условиями использования территорий (ЗСО)
					Площадь земельного участка	Площадь объекта, га	
1.	Пожарный пирс	на границе села Озерки на пруду	реконструкция	2033	-	площадь с твердым покрытием размером не менее 12x12 м	Установление зон с особыми условиями использования территорий (ЗСО) не требуется
					-	площадь с твердым покрытием размером не менее 12x12 м	
2.	Пожарный пирс	село Чистовка, ул. Школьная на пруду	реконструкция	2033	-	площадь с твердым покрытием размером не менее 12x12 м	Установление зон с особыми условиями использования территорий (ЗСО) не требуется
					-	площадь с твердым покрытием размером не менее 12x12 м	
3.	Пожарный пирс	деревня Ермоловка, ул. Садовая на пруду	реконструкция	2033	-	площадь с твердым покрытием размером не менее 12x12 м	Установление зон с особыми условиями использования территорий (ЗСО) не требуется
					-	площадь с твердым покрытием размером не менее 12x12 м	
4.	Пожарный пирс	село Кротова, ул. Речная на пруду	реконструкция	2033	-	площадь с твердым покрытием размером не менее 12x12 м	Установление зон с особыми условиями использования территорий (ЗСО) не требуется
					-	площадь с твердым покрытием размером не менее 12x12 м	

2.11. Объекты местного значения в сфере защиты населения и территории поселения от чрезвычайных ситуаций природного и техногенного характера

№ п/п	Назначение и наименование объекта	Местоположение объекта	Вид работ, который планируется в целях размещения объекта	Срок, до которого планируется размещение объекта, г.	Основные характеристики объекта		Характеристики зон с особыми условиями использования территорий (ЗСО)
					Протяженность, км	Иные характеристики	
1.	Берегоукрепительное и сооружение	поселок Подлесный, в том числе в южной части поселка на свая	реконструкция	2033	-	плотина	Установление зон с особыми условиями использования территорий (ЗСО) не требуется
					-	плотина	
2.	Берегоукрепительное и сооружение	в западной части села Кротова на пруду	реконструкция	2033	-	плотина	Установление зон с особыми условиями использования территорий (ЗСО) не требуется
					-	плотина	
3.	Берегоукрепительное и сооружение	в южной части села Озерки на свая	реконструкция	2033	-	плотина	Установление зон с особыми условиями использования территорий (ЗСО) не требуется
					-	плотина	

Параметры функциональных зон, а также сведения о планируемых для размещения в них объектах регионального значения, объектах местного значения муниципального района Чельно-Вершинский, объектах местного значения сельского поселения Озерки, за исключением линейных объектов

Описание и параметры функциональных зон					
Вид зоны	Площадь, га	Коэффициент застройки	Коэффициент плотности застройки	Максимальная этажность застройки	Максимальный размер санитарно-защитной зоны расположенных или планируемых в зоне объектов (метров) (устанавливается только для производственных, сельскохозяйственных зон и зон специального назначения)
Жилые зоны	342,7505	0,2-0,3	0,4-0,6	3	-
Объекты местного значения муниципального района: - общеобразовательное учреждение (начального общего, основного общего, среднего (полного) общего образования) на 196 мест в селе Озерки, ул. Школьная, 2 (реконструкция); - общеобразовательное учреждение (начального общего, основного общего, среднего (полного) общего образования) на 340 мест в селе Чистовка, ул. Школьная, 16 (реконструкция); - дошкольное образовательное учреждение на 50 мест в селе Озерки, ул. Центральная, 36 (реконструкция); - дошкольное образовательное учреждение на 50 мест в селе Чистовка, ул. Школьная, 16 (реконструкция); - фельдшерско-акушерский пункт в селе Чистовка, ул. Школьная, 16 (реконструкция). Объекты местного значения сельского поселения: - комплексные трансформаторные подстанции в селе Кротова, площадка № 4; - комплексные трансформаторные подстанции в поселке Подлесный, площадка № 3; - комплексные трансформаторные подстанции в селе Озерки, ул. Центральная (реконструкция); - ящик кабельный в селе Чистовка, площадка № 7; - ящик кабельный в селе Чистовка, площадка № 8; - ящик кабельный в селе Чистовка, ул. Полевая; - ящик кабельный в поселке Подлесный, площадка № 2; - ящик кабельный в поселке Подлесный, площадка № 3; - ящик кабельный в селе Озерки, площадка № 1.					

Развитие жилой зоны до 2033 года в селе Озерки планируется на следующих площадках:

- 1) за счет уплотнения существующей застройки;
- 2) на ул. Заречная на участке общей площадью планируемой территории – 0,26 га планируется размещение 2 участков под индивидуальное жилищное строительство, ориентировочная общая площадь жилищного фонда – 300 кв.м, расчётная численность населения – 6 человек;
- 3) на свободных территориях в границах населенного пункта:
 - на площадке № 1, расположенной в западной части села, общей площадью территории – 7,32 га планируется размещение 53 участков под индивидуальное жилищное строительство, ориентировочная общая площадь жилищного фонда – 7950 кв.м, расчётная численность населения – 159 человек;

Развитие жилой зоны до 2033 года в поселке Подлесный планируется на следующих площадках:

- 1) на свободных территориях в границах населенного пункта:
 - на площадке № 2, расположенной в северной части поселка, общей площадью территории – 1,96 га планируется размещение 12 участков под индивидуальное жилищное строительство, ориентировочная общая площадь жилищного фонда – 1800 кв.м, расчётная численность населения – 36 человек;
 - на площадке № 3, расположенной в западной части поселка, общей площадью территории – 8,75 га планируется размещение 58 участков под индивидуальное жилищное строительство, ориентировочная общая площадь жилищного фонда – 8700 кв.м, расчётная численность населения – 174 человек;
- 2) за счет уплотнения существующей застройки:
 - по ул. № Лесная общей площадью планируемой территории – 0,27 га планируется размещение 2 участков под индивидуальное жилищное строительство, ориентировочная общая площадь жилищного фонда – 300 кв.м, расчётная численность населения – 6 человек;

Развитие жилой зоны до 2033 года в селе Кротова планируется на следующих площадках:

- 1) на свободных территориях в границах населенного пункта:
 - на площадке № 4, расположенной в юго-западной части села, общей площадью территории – 4,08 га планируется размещение 27 участков под индивидуальное жилищное строительство, ориентировочная общая площадь жилищного фонда – 4050 кв.м, расчётная численность населения – 81 человек;
 - на площадке № 5, расположенной в юго-восточной части села, общей площадью территории – 4,18 га планируется размещение 28 участков под индивидуальное жилищное строительство, ориентировочная общая площадь жилищного фонда – 4200 кв.м, расчётная численность населения – 84 человек;
 - на площадке № 6, расположенной в центральной части села, общей площадью территории – 2,06 га планируется размещение 14 участков под индивидуальное жилищное строительство, ориентировочная общая площадь жилищного фонда – 2100 кв.м, расчётная численность населения – 42 человек;
- 2) за счет уплотнения существующей застройки:
 - по ул. № Центральная общей площадью планируемой территории – 1,27 га планируется размещение 8 участков под индивидуальное жилищное строительство, ориентировочная общая площадь жилищного фонда – 1200 кв.м, расчётная численность населения – 24 человек;

Развитие жилой зоны до 2033 года в селе Чистовка планируется на следующих площадках:

- 1) на свободных территориях в границах населенного пункта:
 - на площадке № 7, расположенной в северо-восточной части села, общей площадью территории – 3,48 га планируется размещение 23 участков под индивидуальное жилищное строительство, ориентировочная общая площадь жилищного фонда – 3450 кв.м, расчётная численность населения – 69 человек;
 - на площадке № 8, расположенной в западной части села, общей площадью территории – 5,12 га планируется размещение 38 участков под индивидуальное жилищное строительство, ориентировочная общая площадь жилищного фонда – 5700 кв.м, расчётная численность населения – 114 человек;
- 2) за счет уплотнения существующей застройки:
 - по ул. № Школьная общей площадью планируемой территории – 0,51 га планируется размещение 4 участков под индивидуальное жилищное строительство, ориентировочная общая площадь жилищного фонда – 600 кв.м, расчётная численность населения – 12 человек;
 - по ул. № Полевая общей площадью планируемой территории – 2,02 га планируется размещение 13 участков под индивидуальное жилищное строительство, ориентировочная общая площадь жилищного фонда – 1950 кв.м, расчётная численность населения – 39 человек;
 - по ул. № Привокзальная общей площадью планируемой территории – 1,15 га планируется размещение 7 участков под индивидуальное жилищное строительство, ориентировочная общая площадь жилищного фонда – 1050 кв.м, расчётная численность населения – 21 человек;

Развитие жилой зоны до 2033 года в деревне Ермоловка планируется на следующих площадках:

- 1) за счет уплотнения существующей застройки:
 - по ул. № Газовая общей площадью планируемой территории – 1,57 га планируется размещение 10 участков под индивидуальное жилищное строительство, ориентировочная общая площадь жилищного фонда – 1500 кв.м, расчётная численность населения – 30 человек;
 - по ул. № Садовая общей площадью планируемой территории – 1,12 га планируется размещение 7 участков под индивидуальное жилищное строительство, ориентировочная общая площадь жилищного фонда – 1050 кв.м, расчётная численность населения – 21 человек;

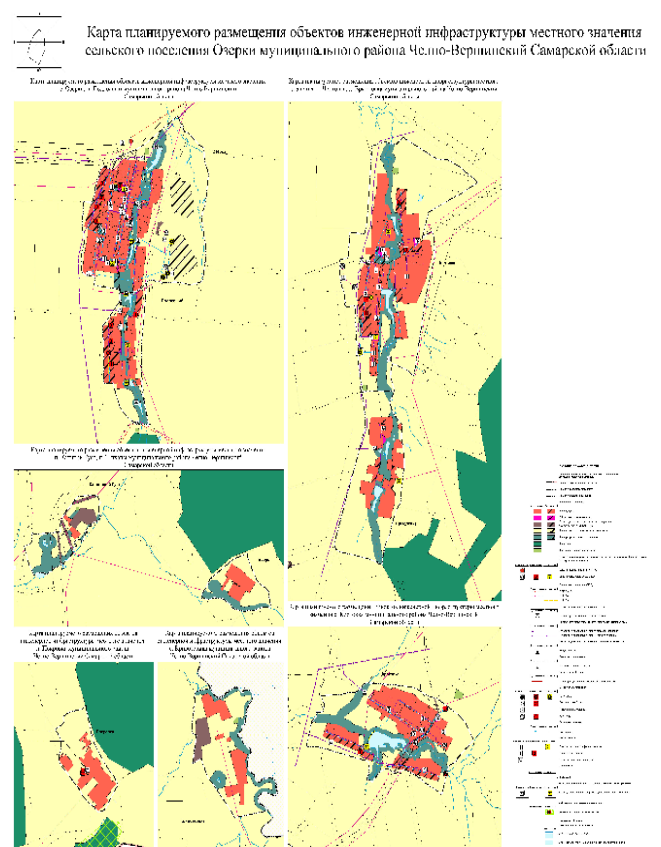
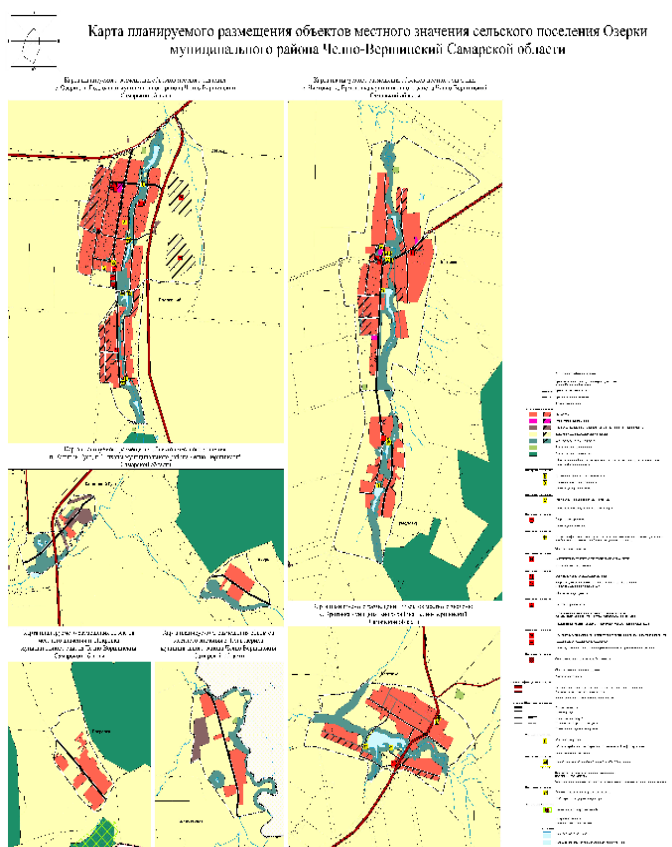
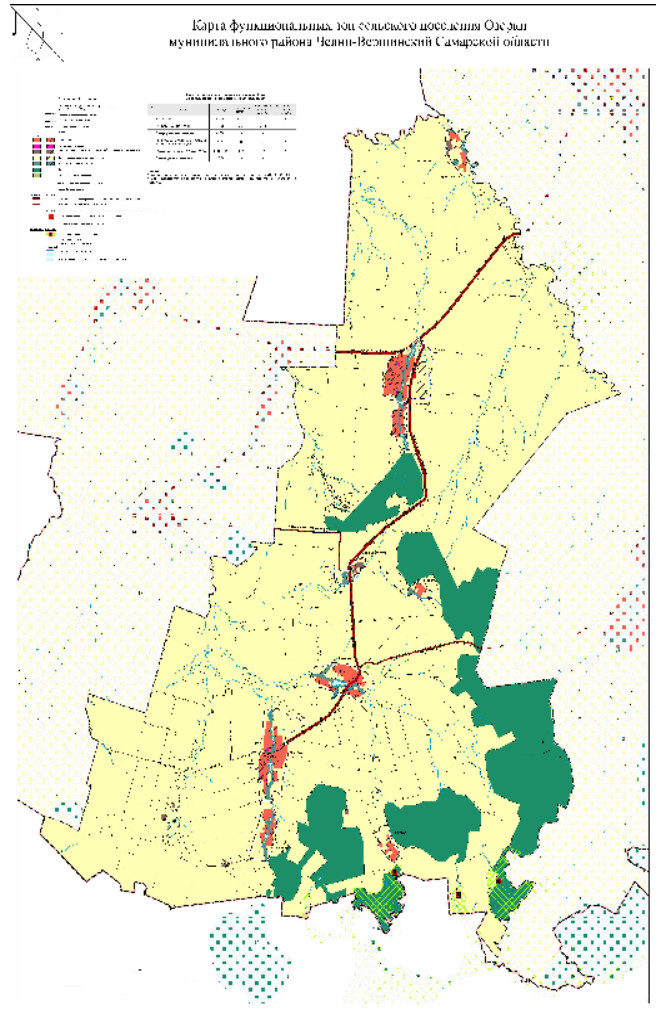
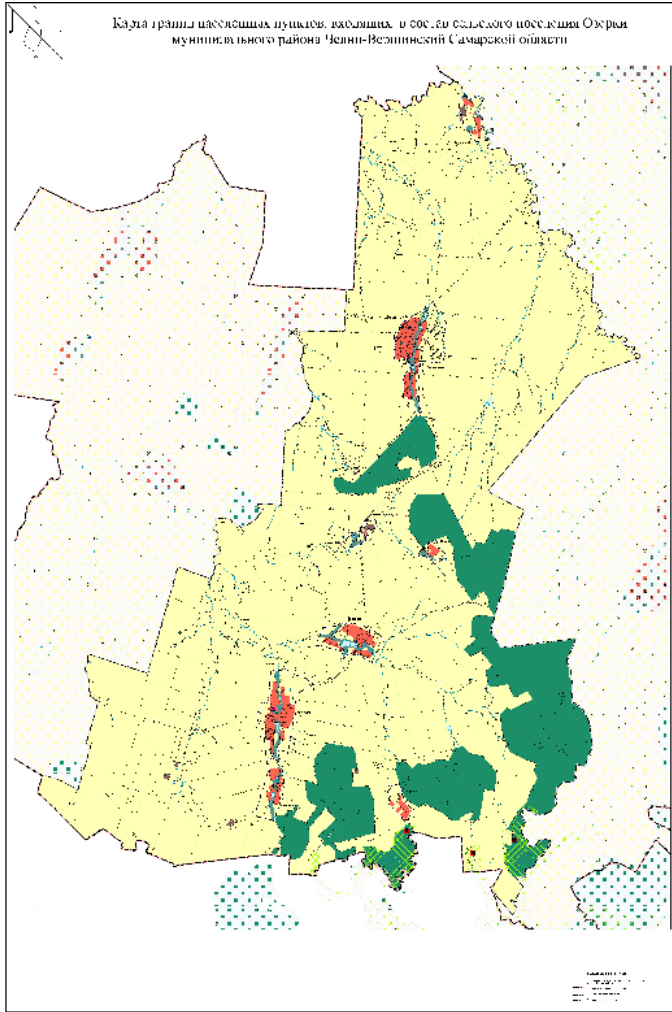
Общественно-деловая зоны	2,794	0,8-1	2,4-3	4	-
Объекты местного значения муниципального района: - фельдшерско-акушерский пункт в селе Кротова, ул. Центральная, 3 (реконструкция).					
Объекты местного значения сельского поселения: - сельский дом культуры в селе Озерки, ул. Школьная, 1 (реконструкция); - сельский дом культуры в селе Чистовка, ул. Школьная, 75 (реконструкция); - сельский клуб в селе Кротова, ул. Центральная, 3 (реконструкция); - предприятие коммунально-бытового обслуживания в селе Озерки, ул. Центральная; - АТСК 50/200 (50/32N) в селе Озерки ул. Центральная, 17 (реконструкция); - АТСК 50/200 (70/65N) в селе Чистовка ул. Школьная, 23 (реконструкция); - комплексные трансформаторные подстанции в селе Озерки, ул. Центральная.					

Зоны рекреационного назначения	166,6802	-	-	-	-
Объекты местного значения сельского поселения: - физкультурно-оздоровительный комплекс в селе Озерки, ул. Центральная; - плоскостное спортивное сооружение в селе Озерки, ул. Центральная; - свая в селе Озерки, между ул. Молодежная и ул. Центральная; - свая в селе Чистовка, ул. Школьная; - свая в селе Озерки, ул. Молодежная; - свая в селе Озерки, ул. Заречная; - водозабор на юго-востоке села Кротова (реконструкция); - пожарный пирс на границе села Озерки на пруду (реконструкция); - пожарный пирс в селе Чистовка, ул. Школьная на пруду (реконструкция); - пожарный пирс в деревне Ермоловка, ул. Садовая на пруду (реконструкция); - пожарный пирс в деревне Ермоловка, ул. Речная на пруду (реконструкция).					

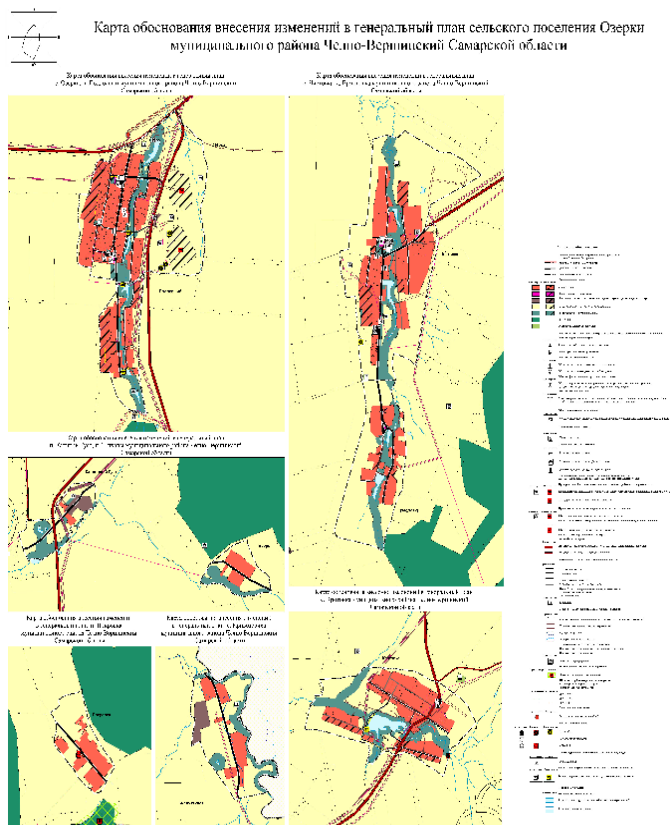
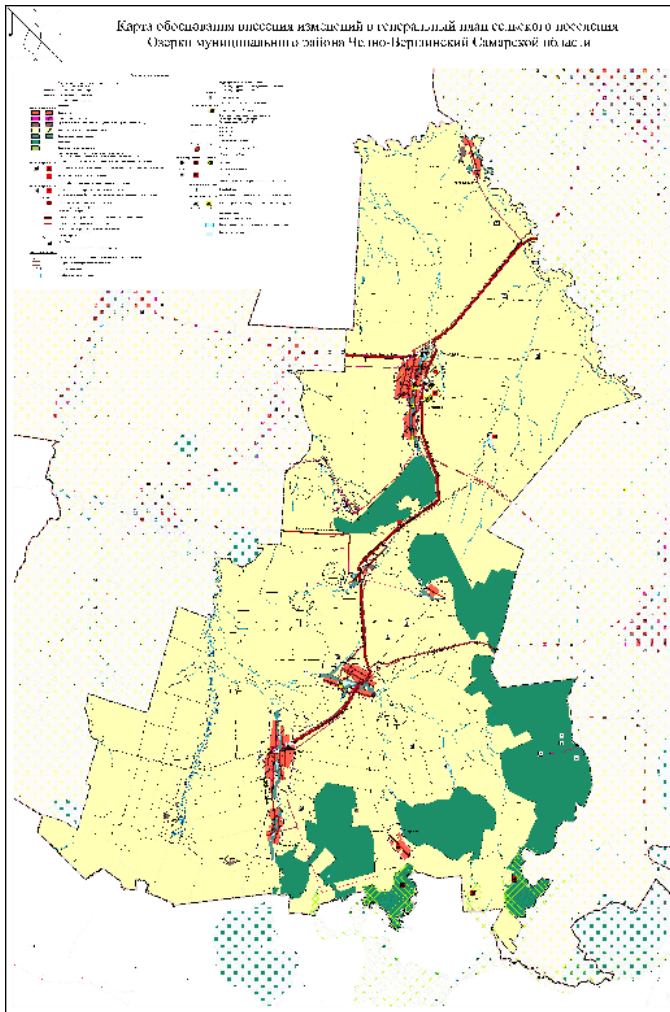
Зоны сельскохозяйственного использования	19 940,6147	0,7	1,9	2	100-300
Объекты регионального значения: - пожарное депо на 2 машины на востоке села Озерки. Объекты местного значения сельского поселения: - водозабор на юго-востоке села Озерки (реконструкция); - резервуар в поселке Покровка, ул. Центральная; - водонапорная башня в селе Кротова, ул. Центральная. Объекты местного значения сельского поселения: - водозабор на юго-западе села Чистовка (реконструкция). Объекты местного значения сельского поселения: - водозабор на юго-востоке села Озерки (реконструкция).					

Производственные зоны, зоны инженерной и транспортной инфраструктуры	240,787	0,8	2,4	3	100-300
Зоны специального назначения					
	3,8476	-	-	-	50

ОФИЦИАЛЬНОЕ ОПУБЛИКОВАНИЕ



ОФИЦИАЛЬНОЕ ОПУБЛИКОВАНИЕ



АДМИНИСТРАЦИЯ
МУНИЦИПАЛЬНОГО РАЙОНА
ЧЕЛНО-ВЕРШИНСКИЙ
САМАРСКОЙ ОБЛАСТИ

ПОСТАНОВЛЕНИЕ

от 18 июля 2022 года № 333

О внесении изменений в постановление Администрации муниципального района Чельно-Вершинский от 11.05.2018 г. № 236 «О создании трехсторонней комиссии по регулированию социально-трудовых отношений на территории муниципального района Чельно-Вершинский Самарской области»

В соответствии с Федеральным законом от 06.10.2003 № 131-ФЗ «Об общих принципах организации местного самоуправления в Российской Федерации», с решением Собрания представителей района «О районной трехсторонней комиссии по регулированию социально-трудовых отношений» от 04.10.2005 года № 24, администрация муниципального района Чельно-Вершинский

ПОСТАНОВЛЯЕТ:

1. Внести в постановление администрации муниципального района Чельно-Вершинский от 11.05.2018 г. № 236 «О создании трехсторонней комиссии по регулированию социально-трудовых отношений на территории муниципального района Чельно-Вершинский Самарской области» следующие изменения: приложение № 1 изложить в новой редакции, согласно приложению к настоящему постановлению.
2. Опубликовать настоящее постановление в газете «Официальный вестник».

Глава муниципального района
Чельно-Вершинский

В.А. Князькин

Приложение № 1 к
Постановлению администрации
муниципального района Чельно-Вершинский
от 18 июля 2022 года № 333

Состав трехсторонней комиссии по регулированию социально-трудовых отношений на территории муниципального района Чельно-Вершинский

Координатор комиссии – Сергеева Наталья Владимировна – заместитель главы района по правовым вопросам

Секретарь - Складнева Екатерина Ильинична - ведущий специалист аппарата администрации муниципального района Чельно-Вершинский

Со стороны администрации муниципального района:

1. Егоров Е.П. - директор муниципального автономного учреждения «Центр по обеспечению содержания муниципального имущества муниципального района Чельно-Вершинский Самарской области»
2. Беляева Л.А. - заместитель руководителя управления финансами (по согласованию)
3. Казакова Н.М. - директор МБУ «Управление по строительству»
4. Сидорова Н.М. - директор муниципального автономного учреждения муниципального района Чельно-Вершинский Самарской области «Центр культурного развития»

Совет профсоюзов муниципального района:

1. Печенкина Н.Н. – председатель профкома АО «Чельно-Вершинский машиностроительный завод» (по согласованию)
2. Белов Е.А. – председатель профкома работников образования (по согласованию)
3. Ильина Е.В. – председатель профкома работников ГБУЗ СО «Чельно-Вершинская центральная районная больница» (по согласованию)
4. Казакова Е.А. - председатель профкома работников АНО «Центр социального обслуживания населения Северного округа» отделение социального обслуживания населения в Чельно-Вершинском районе (по согласованию)
5. Ильмушкина А.М. - председатель профкома администрации м.р. Чельно-Вершинский (по согласованию)
6. Волкова Л.Г. - председатель профкома Чельно-Вершинский почтамт (по согласованию).

Союз работодателей по согласованию:

1. Шакуто Татьяна Владимировна – ИП Шакуто Т.В.
2. Сайфулина Мясрур Мясутовна – ИП Сайфулина М.М.
3. Гарифуллин Гумер Саимович – ИП Гарифуллин Г.С.

ОПОВЕЩЕНИЕ
о проведении публичных слушаний

Дата: 22 июля 2022г.

Администрация сельского поселения Краснояриха муниципального района Чельно-Вершинский Самарской области (организатор публичных слушаний) извещает о начале проведения публичных слушаний по проекту изменений в генеральный план сельского поселения Краснояриха муниципального района Чельно-Вершинский Самарской области

Информация о проекте, подлежащем рассмотрению на публичных слушаниях, и перечень информационных материалов к такому проекту:
- Проект решения Собрания представителей сельского поселения Краснояриха муниципального района Чельно-Вершинский Самарской области «О внесении изменений в Генеральный план сельского поселения Краснояриха муниципального района Чельно-Вершинский Самарской области»;
- Новая редакция карты границ населенных пунктов (М 1:25000) (приложение № 2 к проекту решения Собрания представителей сельского поселения Краснояриха муниципального района Чельно-Вершинский Самарской области);

ОФИЦИАЛЬНОЕ ОПУБЛИКОВАНИЕ

- Новая редакция карты функциональных зон (М 1:25000) (приложение №3 к проекту решения Собрания представителей сельского поселения Краснояриха муниципального района Челно-Вершинский Самарской области) (приложение № 3 к проекту решения Собрания представителей сельского поселения Краснояриха муниципального района Челно-Вершинский Самарской области);

-Новая редакция карты обоснования внесения изменений в генеральный план (1:5000, 1:25000, без масштаба) (приложения №№ 4,5,6 к проекту решения Собрания представителей сельского поселения Краснояриха муниципального района Челно-Вершинский Самарской области).

3. Информация о порядке и сроках проведения публичных слушаний по проекту, подлежащему рассмотрению на публичных слушаниях:

Срок проведения публичных слушаний: с 29.07.2022 по 28.08.2022.

Публичные слушания проводятся в соответствии с решением Собрания представителей от 22.11.2019 № 132 «Об утверждении Порядка организации и проведения публичных слушаний в сельском поселении Краснояриха муниципального района Челно-Вершинский Самарской области»

4. Информация о месте, дате открытия экспозиции или экспозиций проекта, подлежащего рассмотрению на публичных слушаниях, о сроках проведения экспозиции или экспозиций такого проекта,

о днях и часах, в которые возможно посещение указанных экспозиции или экспозиций:

Проект и информационные материалы будут размещены на официальном сайте Администрации сельского поселения Краснояриха муниципального района Челно-Вершинский Самарской области в информационно-телекоммуникационной сети «Интернет» <http://краснояриха.рф> с «29» июля 2022 г.

С документацией по подготовке и проведению публичных слушаний можно ознакомиться на экспозиции (экспозициях) по следующему адресу:

446846, Самарская область, Челно-Вершинский район, с. Краснояриха ул. Школьная д.2

(место, дата открытия экспозиции)

Срок проведения экспозиции: с 29.07.2022 по 28.08.2022 с 10.00 до 17.00

5. Информация о порядке, сроке и форме внесения участниками публичных слушаний предложений и замечаний, касающихся Проекта, подлежащего рассмотрению на публичных слушаниях:

Предложения и замечания по проекту можно подавать в срок до «22» августа 2022 г.:

в письменной форме по адресу: 446846, Самарская область, Челно-Вершинский район, с. Краснояриха ул. Школьная д.2

(в случае проведения: публичных слушаний - в письменной и устной форме в ходе проведения собрания или собраний участников публичных слушаний);

2) посредством записи в книге (журнале) учета посетителей экспозиции проекта, подлежащего рассмотрению на публичных слушаниях.

Участники публичных слушаний при внесении замечаний и предложений в целях идентификации представляют сведения о себе (фамилию, имя, отчество (при наличии), дату рождения, адрес места жительства (регистрации) - для физических лиц; наименование, основной государственный регистрационный номер, место нахождения и адрес - для юридических лиц) с приложением копий документов, подтверждающих такие сведения.

Участники публичных слушаний, являющиеся правообладателями соответствующих земельных участков и (или) расположенных на них объектов капитального строительства и (или) помещений, являющихся частью указанных объектов капитального строительства, также представляют сведения соответственно о таких земельных участках, объектах капитального строительства, помещениях, являющихся частью указанных объектов капитального строительства, из Единого государственного реестра недвижимости и иные документы, устанавливающие или удостоверяющие их права на такие земельные участки, объекты капитального строительства, помещения, являющиеся частью указанных объектов капитального строительства.

6. Информация об официальном сайте, (информационной системе), на котором будут размещены проект, подлежащий рассмотрению на общественных обсуждениях или публичных слушаниях, и информационные материалы к нему, информация о дате, времени и месте проведения собрания или собраний участников публичных слушаний (в случае проведения публичных слушаний):

Проект и информационные материалы будут размещены на официальном сайте Администрации сельского поселения Краснояриха муниципального района Челно-Вершинский Самарской области в информационно-телекоммуникационной сети «Интернет» <http://краснояриха.рф> с «29» июля 2022 г.

Собрания участников публичных слушаний по проекту состоятся в каждом населенном пункте сельского поселения Краснояриха муниципального района Челно-Вершинский Самарской области по адресам:

в селе Краснояриха – 8 августа 2022 в 11 часов по адресу: 446846, Самарская область, Челно-Вершинский р-н, с. Краснояриха ул. Центральная д.10

в поселке Воскресенка – 8 августа 2022 в 11 часов по адресу: 446846, Самарская область, Челно-Вершинский р-н., п. Воскресенка ул. Воскресенская д.26

в поселке Ибряйкино – 10 августа 2022 в 9 часов по адресу: 446849, Самарская область, Челно-Вершинский р-н., п. Ибряйкино ул. Луговая д.4

в поселке Крыловка – 9 августа 2022 в 14 часов по адресу: 446849 Самарская область, Челно-Вершинский р-н., п. Крыловка ул. Им. Н.Н.Ежова д. 6 ;

в поселке Малый Нурлат – 10 августа 2022 в 10 часов по адресу: 446845, Самарская обл., Челно-Вершинский р-н., п. Малый Нурлат ул. Молодежная д. 1;

в поселке Новый Нурлат – 9 августа 2022 в 12 часов по адресу: 446849, Самарская обл., Челно-Вершинский р-н., п. Новый Нурлат ул. Новая д.12;

в поселке Раздолье – 9 августа 2022 в 11 часов по адресу: 446849, Самарская обл., Челно-Вершинский р-н., п. Раздолье ул. Заречная д.16;

в поселке Советский Нурлат – 10 августа 2022 в 11 часов по адресу: 446845, Самарская обл., Челно-Вершинский р-н., п. Советский Нурлат, ул. Садовая д.9;

в поселке Советское Иглайкино – 10 августа 2022 в 12 часов по адресу: 446845, Самарская обл., Челно-Вершинский р-н., п. Советское Иглайкино ул. Южная д.3;

в селе Шламка – 9 августа 2022 в 10 часов по адресу: 446849, Самарская обл. Челно-Вершинский р-н., с. Шламка ул. Центральная д.66

Срок регистрации участников публичных слушаний с 29.07.2022 по 28.08.2022 с 10.00 до 17.00

Глава сельского поселения Краснояриха

Ф.А. Усманов

УЧРЕДИТЕЛЬ:

Администрация муниципального района Челно-Вершинский Самарской области

СОУЧРЕДИТЕЛИ:

Администрации сельских поселений муниципального района Челно-Вершинский Самарской области

Газета изготовлена в администрации муниципального района Челно-Вершинский Самарской области 446840, Самарская область, с. Челно-Вершины, ул. Почтовая, 8. Тел. 8 (84651) 2-17-32

Электронная версия газеты размещена на официальном сайте района: www.челно-вершины.рф

ОФИЦИАЛЬНЫЙ ВЕСТНИК

выходит по пятницам Тираж 999 экз.